

大雨が降ってきた、
その時・・・

あなたのお家は


大丈夫ですか？

わが家の

水害ハザードマップ

水害ハザードマップには

避難所、水害に係わる役立つ情報などが掲載されています。



地図面

あなたの家 浸水の可能性は？



避難場所はどこ？




情報面

日頃の備えは？



水害に関する情報収集の方法は？



土のうを使いたい、どうすればいいの？

いつ・なにをすればいいの？

「水害ハザードマップ」を入手するには

- 浸水の恐れのある範囲の世帯には戸別配布しました。
- 区公式HPでも確認できます。
- 区役所（西棟4階土木計画課、西棟6階防災課）に設置しています。
- お近くの区民事務所に設置しています。

問い合わせ先

杉並区都市整備部土木計画課

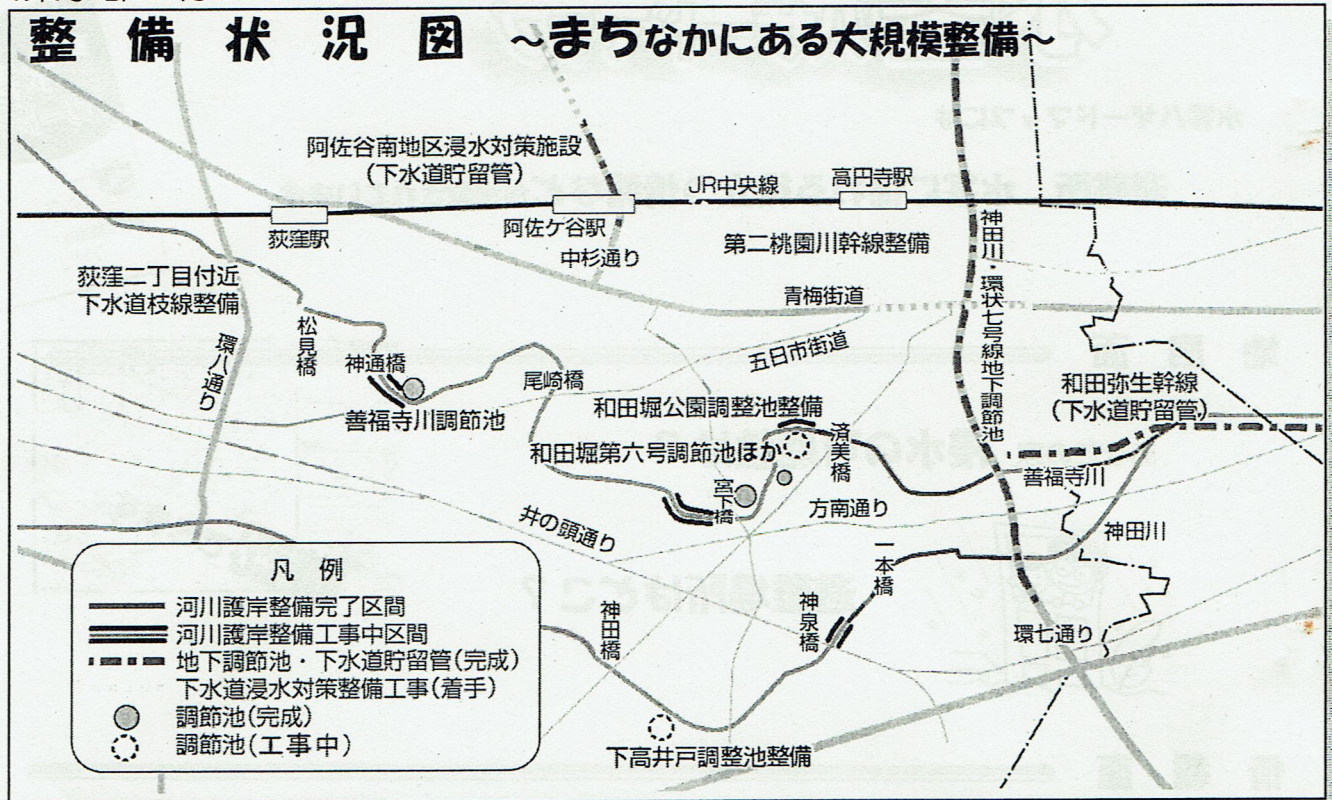
03-3312-2111

水害対策

～あなたのまちの整備状況～

都・区は水害に対する対策のために、様々な整備を行っています。

<東京都が行っているもの>



- 河川護岸整備・・・河川を広げたり、深くしたりしています。
- 調節池・・・河川が氾濫しないように一時的に洪水を溜めておく施設です。
- 下水道貯留管・・・下水管に流れてきた水を一時的に貯める施設です。

<杉並区が行っているもの>

身近な対策 ～まちなかにある整備～



■雨水ます等の増設

雨水を流し入れる流入口を増やしています。
(※特に水害が多発する地域)

他に区では、**雨水流出抑制対策**や**防水板設置による助成金制度**などの対策を実施しています。